



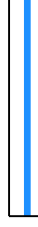
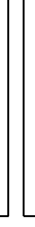







ÚZEMNÍ PLÁN TISMICE

11/2019

VÝKRES ZÁKLADNÍHO ČLENĚNÍ ÚZEMÍ 1 : 5 000

UPRAVA ÚZEMNÍHO PLÁNU V SOULADU S USTANOVENÍM § 188 ODST. (1) ZÁKONA Č. 183/2003 SB. O ÚZEMNÍM PLÁNOVÁNÍ A STAVĚNÍM RÁDU, V PŘÍPĚDNĚM
PORUŠOVATEL. MĚŘÍČSKÝ BŘOČ, OBLAST STAVĚNÍ A ÚZEMNÍHO PLÁNOVÁNÍ

ZPRACOVATEL: IAN FELCKA STUDIO s.r.o.

	HRANICE ŘEŠENÉHO ÚZEMÍ
	HRANICE ZASTAVĚNÉHO ÚZEMÍ
	HRANICE ZASTAVĚNÝCH PLOCH
	POLUPLOCHY (PN)
	PLOCHY S ROZDÍLNÝM ZPŮSOBEM VYUŽITÍ
	PLOCHY SÁMĚŠE OBYTNÉ
	PLOCHY SÁMĚŠE OBYTNÉ BÝLENĚNÍKOVÉ
	PLOCHY OBYVATELSKÉHO VÝMĚN VÝSKA ŘEŠENÉHO ÚZEMÍ PŘÍPĚDNĚ V OBLASTI VÝSKA ŘEŠENÉHO ÚZEMÍ
	PLOCHY VÝSKA ŘEŠENÉHO ÚZEMÍ ZEMĚLNĚ NÁSPODLEHÁ
	PLOCHY TECHNICKÉ INFRASTRUKTURY
	PLOCHY TECHNICKÉ INFRASTRUKTURY

