











-  HRANICE ŘEŠENÉHO ÚZEMÍ
-  POLOHOPIŠ (KN)
-  VPS
-  VPS - TV 1 ČOV A KANALIZACE LIMUZY
-  VPS - TV 2 TRAFOSTANICE N-TS1 A KABELY VN LIMUZY
-  VPS - DI 1 ROZŠÍŘENÍ A PŘELOŽKA SILNICE I/12

ZÁZNAM O ÚČINNOSTI

územní plánovací orgán, který zpracoval záměr územního plánu vyřadil
 zastupitelstvo obce Tismice
 pořadové číslo posudku změny územního plánu
 1
 číslo územního nálezku
 podpis oprávněné úřední osoby pořadovost



jméno a příjmení, funkce oprávněné úřední osoby pořadovost
 Ing. Martina Zdráhalová, starostka obce Tismice
 datum nálezky účinnosti posudku změny územního plánu



ÚZEMNÍ PLÁN TISMICE
 ÚPLNÉ ZNĚNÍ PO VYDÁNÍ ZMĚNY č. 1

název výkresu
 VÝKRES VEŘEJNĚ PROSPĚŠNÝCH STAVEB, OPATŘENÍ A ASANACÍ
 číslo výkresu
 4

zastupitelstvo
 Obec Tismice, Tismice 136, 282 03 Český Brod
 zastupitelstvo
 Obecní úřad Tismice, Tismice 136, 282 03 Český Brod | Mgr. Bc. Jindřich Felcman, Ph.D.
 zpracovatel
 Sínclerovi I Felcman projektové plánování, inženýring, stavební práce
 identifikační projektová
 Ing. arch. Veronika Sínclerová, Ph.D., autorizovaná architektka ČKA č. 04 019
 číslo autorizovaného nálezku
 podpis autorizovaného nálezku



zpracovatelský tým
 Ing. arch. Veronika Sínclerová, Ph.D., Mgr. Bc. Jindřich Felcman, Ph.D., Ing. Daniel Franke, Ph.D.
 datum
 červen 2021
 měřítka
 1:5 000